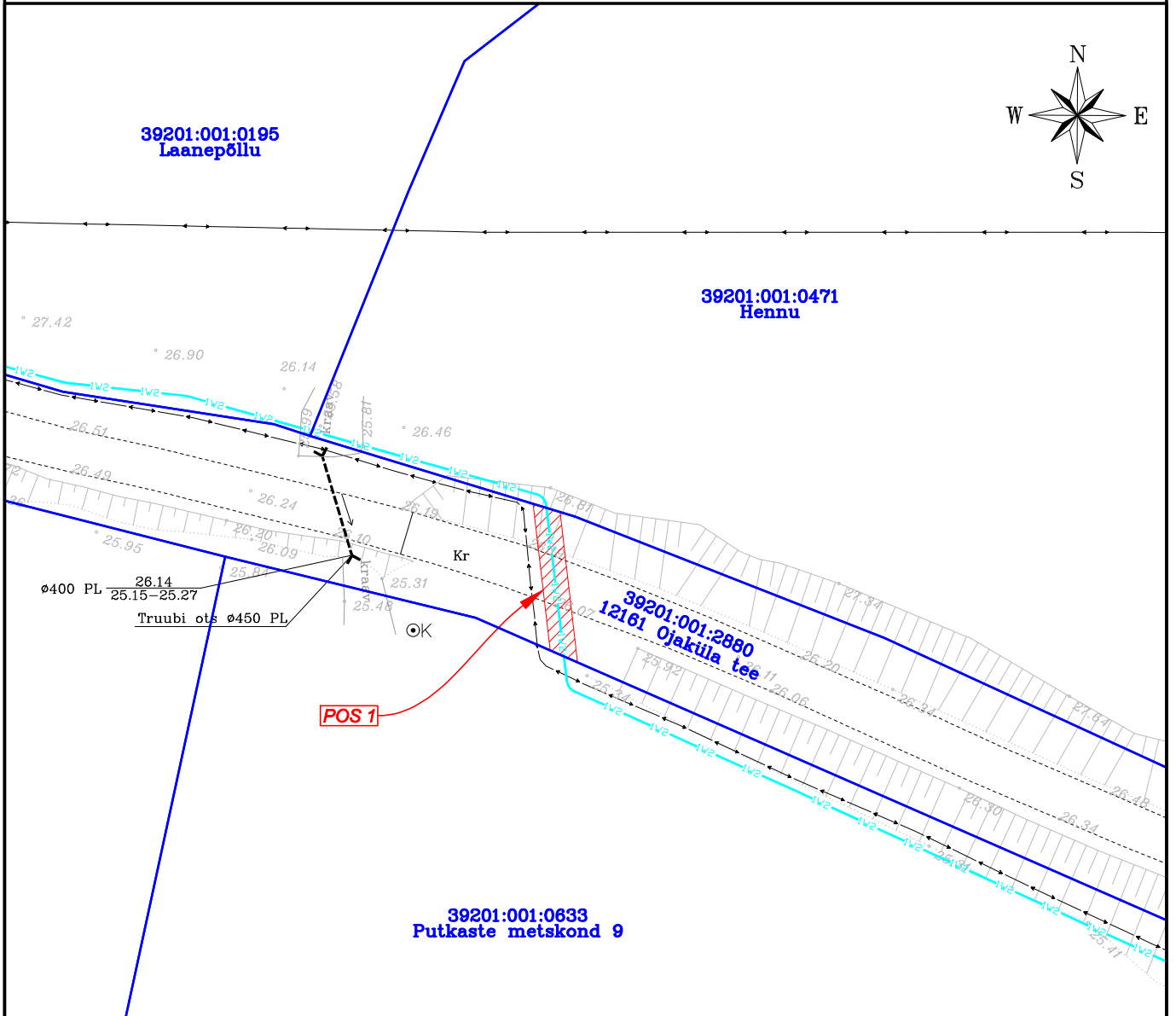





ISIKLIKU KASUTUSÕIGUSE SEADMISE PLAAN NR 1

IKÕ ala Pos nr (plaanil)	Kinnistu registriosa nr	Katastriüksuse tunnus, nimi ja sihtotstarve	IKÕ ala pindala m ²
Pos 1	9855650	39201:001:2880 12161 Ojaküla tee Transpordimaa 100%	23

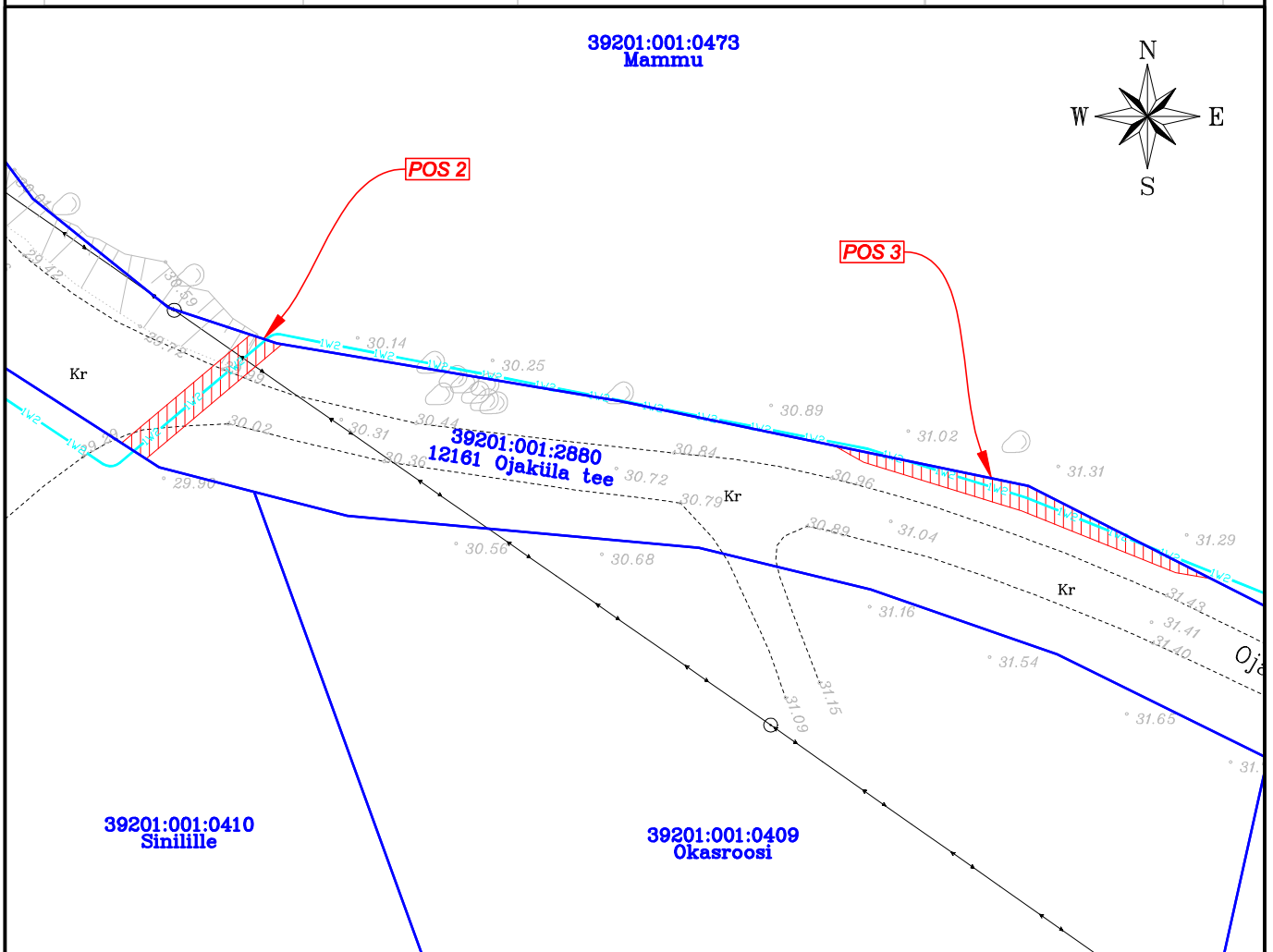


-  - IKÕ seadmise ala
-  - Katastriüksuse piirid
-  - Projekteeritud tehnovõrk - elektri maakaabelliin (pikkus 12 m)

Projekti nimetus / asukoht Lauka-Kõpu 10 kV liini (Kiduspe haruliin) rekonstrueerimine I OSA Kiduspe küla, Hiiumaa vald, Hiiumaa maakond			Töö nr IP6545-K1
Koostaja Draftit OÜ	Mõõtkava 1:500	Leht / formaat A4	Kuupäev 09.12.2024

ISIKLIKU KASUTUSÕIGUSE SEADMISE PLAAN NR 2

IKÕ ala Pos nr (plaanil)	Kinnistu registriosa nr	Katastriüksuse tunnus, nimi ja sihtotstarve	IKÕ ala pindala m ²
Pos 2	9855650	39201:001:2880 12161 Ojaküla tee Transpordimaa 100%	25
Pos 3	9855650	39201:001:2880 12161 Ojaküla tee Transpordimaa 100%	33

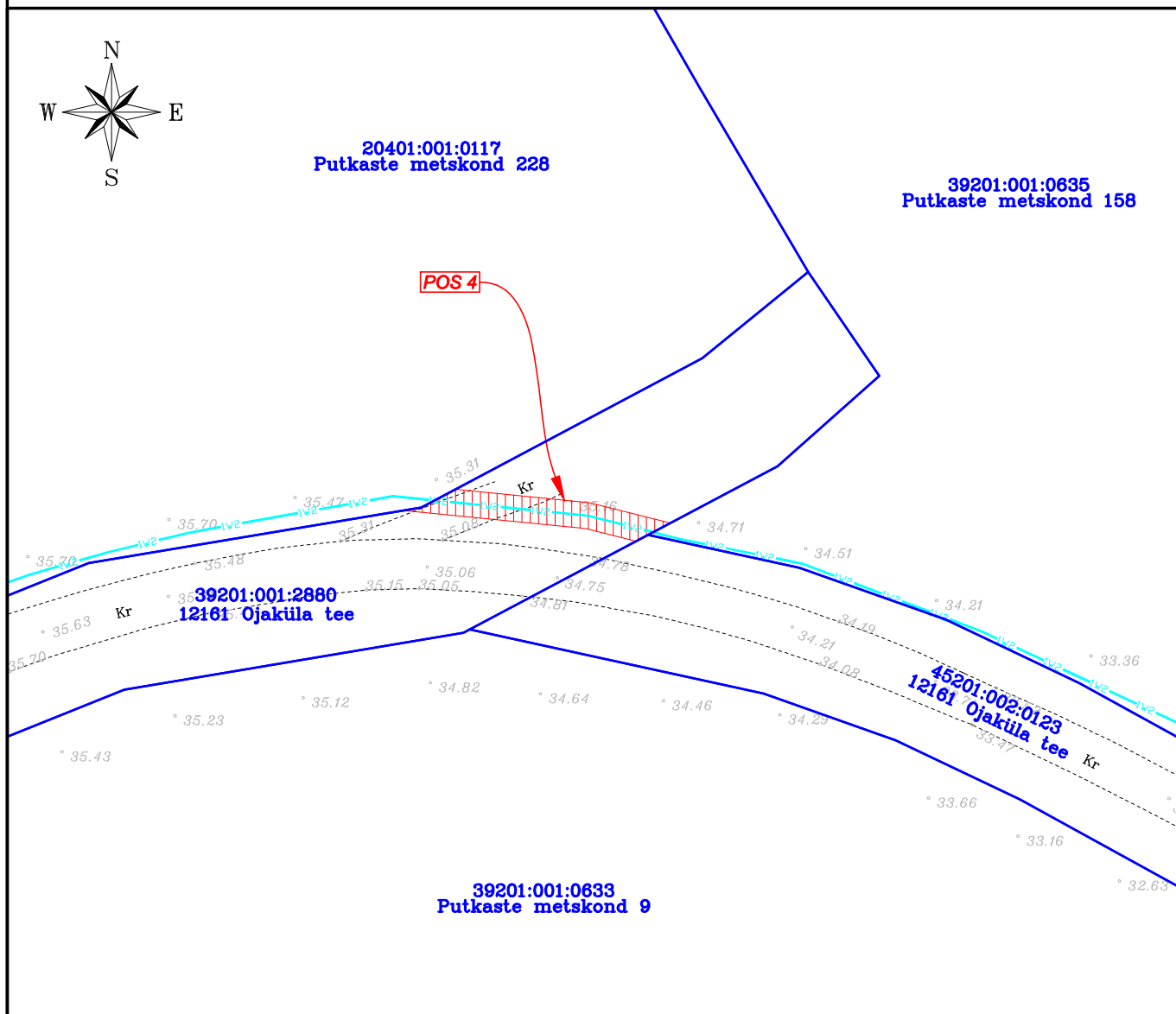





- IKÕ seadmise ala
- Katastriüksuse piirid
- Projekteeritud tehnovõrk - elektri maakaabelliin (pikkus 31 m)

Projekti nimetus / asukoht Lauka-Kõpu 10 kV liini (Kiduspe haruliin) rekonstrueerimine I OSA Kiduspe küla, Hiiumaa vald, Hiiumaa maakond			Töö nr IP6545-K1
Koostaja Draftit OÜ	Möötkava 1:500	Leht / formaat A4	Kuupäev 09.12.2024

ISIKLIKU KASUTUSÕIGUSE SEADMISE PLAAN NR 3

IKÕ ala Pos nr (plaanil)	Kinnistu registriosa nr	Katastriüksuse tunnus, nimi ja sihtotstarve	IKÕ ala pindala m ²
Pos 4	9855650	39201:001:2880 12161 Ojaküla tee Transpordimaa 100%	34



-  - IKÕ seadmise ala
-  - Katastriüksuse piirid
-  - Projekteeritud tehnovõrk - elektri maakaabelliin (pikkus 17 m)

Projekti nimetus / asukoht Lauka-Kõpu 10 kV liini (Kiduspe haruliin) rekonstrueerimine I OSA Kiduspe küla, Hiiumaa vald, Hiiumaa maakond			Töö nr IP6545-K1
Koostaja Draftit OÜ	Mõõtkava 1:500	Leht / formaat A4	Kuupäev 09.12.2024